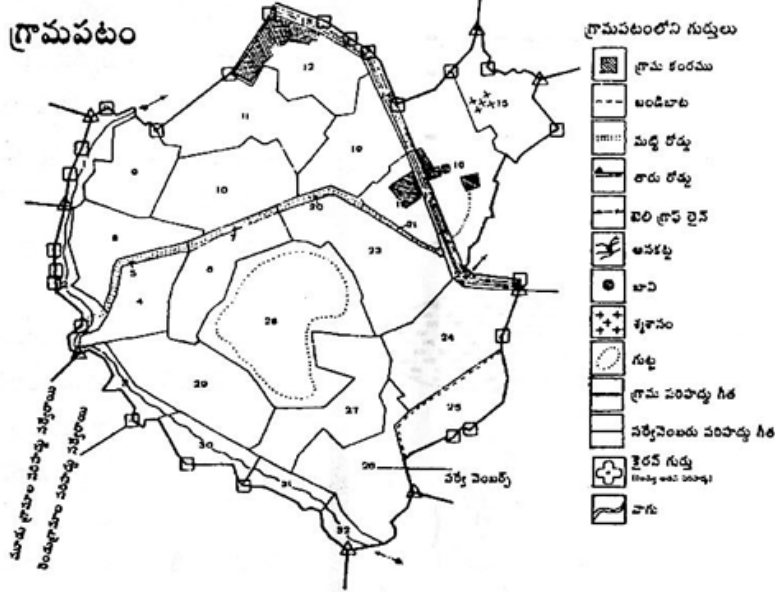


భూమిసర్వే శిక్షణ - 1

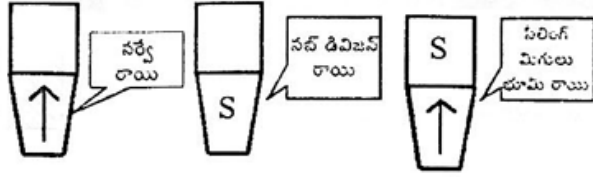


1. ప్రతి రెవిన్యూ గ్రామానికి ఒక గ్రామపటం ఉంటుంది. మీది శివారు గ్రామమైతే అది ఏ రెవిన్యూ గ్రామానికి చెందిన శివారు గ్రామమో తెలుసుకోవాలి.



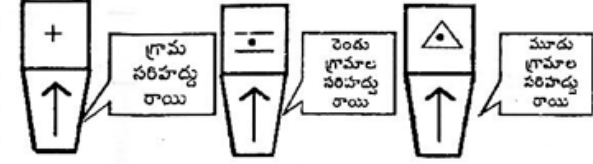
2. గ్రామ పటాన్ని యం.ఆర్.బి. ఆఫీసులో, అసిస్టెంట్ డైరెక్టర్, సర్వే & లాండ్ రికార్డ్స్ జిల్లా కలెక్టర్ ఆఫీసులో కాని కమిషనర్, సర్వే & లాండ్ రికార్డ్స్, హైద్రాబాద్ ఆఫీసులో గాని కొనుక్కోవచ్చు.
3. రెవిన్యూపటం భూములను సర్వేనెంబర్లలో చూపిస్తుంది.
4. తెలంగాణ ప్రాంతంలో తరి, ఖుష్కి వేర్వేరు పటాలున్నాయి.
5. ఆంధ్రప్రాంతంపటంలో మొదటి సర్వేనెంబరు వాయవ్య దిశలో (పడమర-ఉత్తరానికి మధ్యమూల) ఉంటుంది. తెలంగాణ ప్రాంత పటంలో మొదటి సర్వే నెంబరు గ్రామకంఠానికి ఉత్తరంనుండి మొదలవుతుంది.
6. గ్రామంలో కొండ, చెరువు, కాలువ, బావి, గ్రామకంఠం, రోడ్డు, కాలిబాట, స్మశానం వగైరా ఈ పటంలో గుర్తులలో కనిపిస్తాయి. తెలంగాణ, ఆంధ్రప్రాంతంపటాలలోని గుర్తుల్లో కొద్దితేడా వుంది. తెలంగాణపటంలో తెలుగు అంకెలుంటాయి.
7. గ్రామపటాన్ని ఉత్తర - దక్షిణంగా పరచి - ఈ గుర్తులు, సర్వేనెంబర్లు గమనించాలి.

8. సర్వనెంబరుకు చెందిన భూమి ఆకారాన్ని బట్టి స్కేలు ప్రకారం విస్తీర్ణాన్ని తెక్కగట్టవచ్చు.



9. గ్రామంలో సర్వే రాళ్ళ మీద గుర్తులు ఆయా వివరాలు సూచిస్తాయి.

10. ఒక సర్వనెంబరు కాలక్రమేణ సబ్ డివిజన్లుగా విడదీస్తారు. ఫీల్డ్ మెజర్ మెంట్ బుక్ లో (తెలంగాణలో దీన్ని 'టీపన్' అంటారు) ప్రతి సర్వనెంబరు ఒక పేజీగా ఉంటుంది. దాంట్లో సబ్ డివిజన్లను విస్తీర్ణంతో 1/1, 1/2, 1/3 వగైరా చూపిస్తారు. సబ్ డివిజన్లను ఖచ్చితంగా గుర్తించటానికి 'టీపన్' (ఫీల్డ్ మెజర్ మెంట్ బుక్) అవసరం.



11. ముందుగా గ్రామ సరిహద్దులలో గల సర్వే రాళ్ళను గుర్తించాలి.

12. ఒకటవ సర్వనెంబరు నుండి చివర సర్వనెంబరు వరకు తిరిగి మధ్యమధ్యలో తగిలే సర్వే రాళ్ళను - పటంలో గుర్తించిన కొండ, చెరువు, గ్రామకంఠం వగైరాలను గుర్తించాలి.

13. ఆయా భూములకు స్థలాలకు గ్రామస్థులు స్థానికంగా పిలుచుకొనే పేర్లుంటాయి. వాటిని రాసుకొని అవి ఏ సర్వనెంబర్లలో ఉన్నాయో గుర్తించాలి.

14. ఒక సర్వనెంబర్లో సాగు చేస్తున్న వారి జాబితా తయారు చేసి, వారి పొలాలు ఉన్న క్రమంలో రాసుకోవాలి. వారి దగ్గరున్న రశీదులు, పట్టాదారు పాసుబుక్కులు, ఎస్పైన్ మెంట్ పట్టాల మీద ఉన్న ఆర్.సి. నెంబరు, సర్వనెంబరు, సబ్ డివిజన్ విస్తీర్ణం రాసుకోవాలి. సాగు చేస్తున్న ఆ సామి దగ్గర ఏ కాగితం లేకపోతే భూమి వుండి పట్టా లేని వారిగా (శివాయి జమా) రాసుకోవచ్చు.

15. గ్రామస్థులలో ఎవరైనా పట్టా వుండి భూమి లేనివారున్నారేమో వాకబు చేసి వారి పట్టాలలో గల సర్వనెంబరు ఎక్కడుందో, ఎవరి అనుభవంకిందన్నా ఉందేమో గుర్తించి రాసుకోవాలి. ఇలా అనుభవదారుల జాబితా తయారౌతుంది.


16. ఇలా గ్రామం అంతా అన్ని సర్వనెంబర్లలో వివరాలు సేకరించి - వీటిని అడంగల్/పహణిలోని వివరాలతో పోల్చి చూసుకోవాలి.


17. భూమి సమస్యలు గలవారి జాబితా గ్రామసభలే తయారు చేయాలి.


18. తేడాలను సరిచేయవలసిందిగా మండల రెవిన్యూ అధికారులను కోరాలి.


ప్రచురణ: శక్తి, 305, మెవటి బ్లక్, ఉప్పుయ లోడ్స్, గాంధీనగర్, శైలబాద్ - 80. ఫోన్: 040-55614787


ఆంధ్రాపటంలో ఉండే గుర్తులు


గ్రామకంఠం 


తారురోడ్డు 

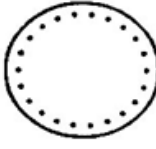
బండిదారి/మెటల్ రోడ్డు 

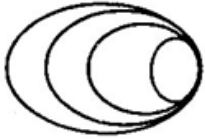
కాలిబాట 

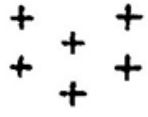
కాలువ 

వాగులు 

చెరువులు/కుంటలు 




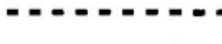






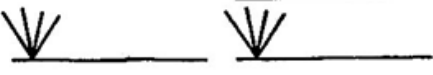

గుట్టలు/కొండలు 

బావి 

స్మశానం 

ఇంగ్లీష్ అంకెలు	1	2	3	4	5	6	7	8	9	0
తెలుగు అంకెలు	౧	౨	౩	౪	౫	౬	౭	౮	౯	౦

తెలంగాణాపటంలో ఉండే గుర్తులు, వాడే పదాలు

ఇళ్లు (గ్రామకంఠం)		1. మాజే	- రెవిన్యూ గ్రామం
సడకు (తారు రోడ్డు)		2. మజారా	- శివారు గ్రామం
బండ్లదారి		3. ఖుష్కి	- మెట్టభూమి
కాలిదారి		4. తరి	- పల్లవుభూమి
కాలువ		5. ఫాట్నెంబర్	- సబ్డివిజన్ నెంబర్
చెరువు/కుంట		6. పదావా	- వ్యవసాయానికి పనికిరాని భూమి
గుట్ట		7. లావుని భూమి	- 'డి' పట్టా భూమి
ఒక మోట బావులు		8. పూట్ఖరాబ్	- సాగుకు పనికిరానిది
రెండు మోట బావులు		9. శంఖు	- క్రాసుస్థాపు
మూడు మోట బావులు		10. ఖుల్	- మొత్తం
చరాయి (గయాలు)		11. కాస్తు	- వ్యవసాయం
మామిడి/తాడి/ఇతరచెట్లు		12. చాల్తానెంబర్	- వరుసనెంబర్
		13. నక్లా	- గ్రామపటం
		14. తీఫన్	- ఫీల్డ్ మెజర్మెంట్ బుక్ (ఎఫ్.ఎం.బి)
		15. సెషణంఖడి	- మూడుగ్రామాల సరిహద్దు రాయి
		16. చరాయి/గైరాన్	- బంజరు
		17. మహాసూర	- రిజర్వ్ ఫారెస్ట్ సరిహద్దు రాయి
		18. పనాది	- గ్రామానికి గ్రామానికి మధ్యగల సరిహద్దు ఖాళీస్థలం